

- LEGENDA**
- Limite area estrattiva cava Pratondo-La Vignola
 - Strada provinciale Di Arni
 - Corsi d'acqua
 - Centri abitati
 - - - - - Limite comunale : Castelnuovo Garfagnana - Molazzana

COMUNE DI CATELNUOVO DI GARFAGNANA
 Provincia di Lucca





Cava Pratondo-La Vignola


Comittente:
CO.I.M.E. S.R.L.
 Via Provinciale per Arni
 Castelnuovo Garfagnana (Lucca)

Progetto:
PROGETTO PRELIMINARE PER VARIANTE AL PIANO DI COLTIVAZIONE DELLA CAVA PRATONDO - LA VIGNOLA
 (L.R. 78/98, D.Lgs. n. 4 del 16/01/08, D.Lgs 117 del 30/05/08, L.R. 10/2010, D.P.G.R.T. N. 46R/08)

Oggetto:
 COROGRAFIA

Data: geospisa@in.ti
Marzo 2013 Scala: **1:10.000** Tavola n°: **1**

Progettazione:

Geoser s.p.a.



 I Tecnici:
 Dott. Geol. A. Giannini
 Dott. Geol. K. Tambellini

Geoser s.c.r.l. - Via Lemni n° 132 - San Martino Ulignano - San Giuliano Terme (PI)
 Tel. / Fax : 050/864659 - 861849; e-mail: